

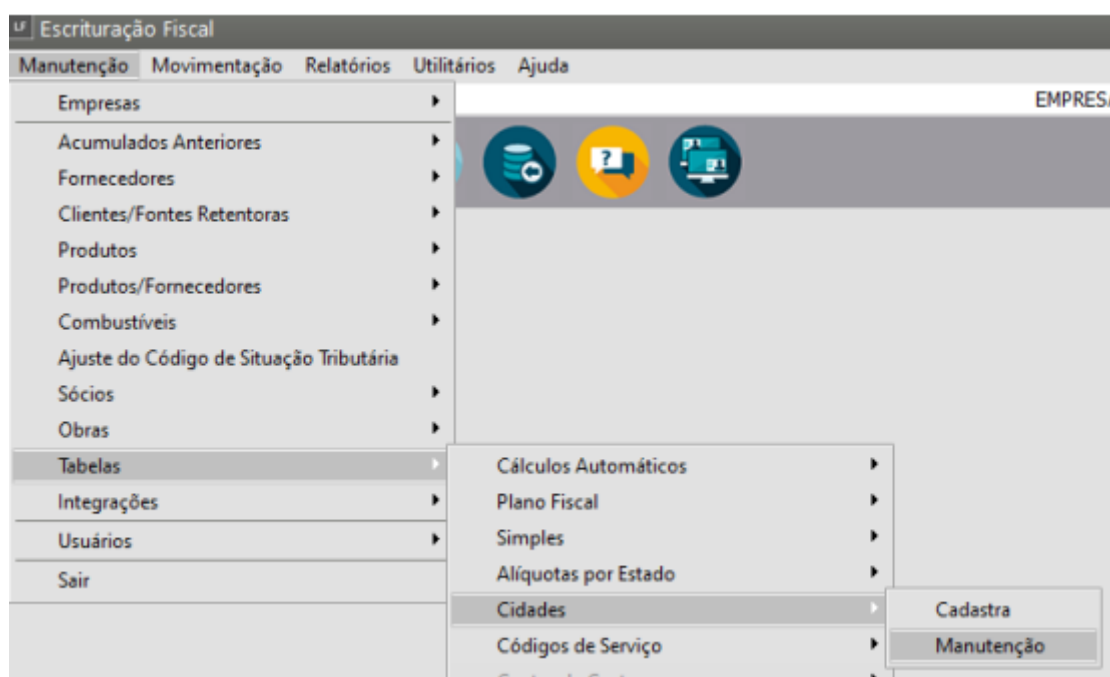
Cadastro das Cidades (IBGE - Instituto Brasileiro de Geografia e Estatística)

<https://www.youtube.com/embed/7tp4uHT3M7w>

O **Código IBGE** é um código de 7 dígitos que identifica os municípios brasileiros, são construídos de maneira que os dois primeiros dígitos representam a **Unidade da Federação** a que pertencem, os quatro dígitos seguintes são a própria **identificação do município** em ordem alfabética e o último é um **dígito verificador** formado a partir dos anteriores.

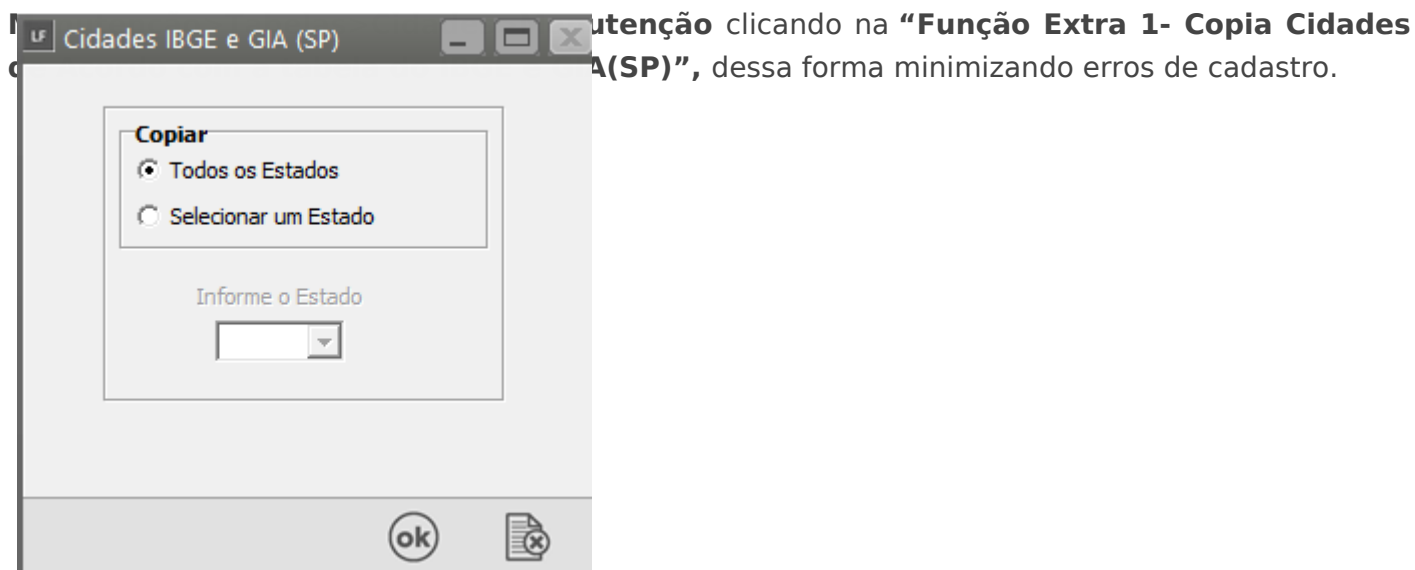
O Sistema possui a tabela de cidades previamente cadastrada, nessa tabela estão informados todos os **Municípios, Códigos do IBGE e Código da GIA**.

Para acessar a tabela de Cidades, acesse o menu **Manutenção>Tabelas>Cidades>Manutenção**



Na tabela de cidades ficam alocados todos os Municípios com o seus respectivos códigos do IBGE e código de GIA.

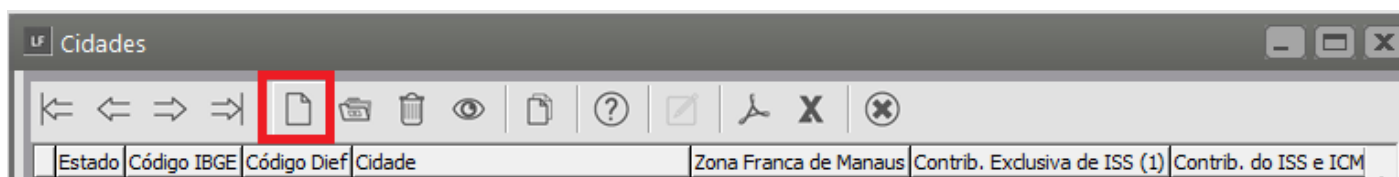
Há a possibilidade de baixar a tabela pronta com esses códigos no Sistema pelo Menu **Função Extra 1- Cópia Cidades A(SP)**, dessa forma minimizando erros de cadastro.



The image shows a data table titled "Cidades" with the following columns: Estado, Código IBGE, Código GIA, Cidade, Zona Franca de Manaus, Contrib. Exclusiva de ISS (1), and Contrib. do ISS e ICM. The table contains 17 rows of data for various cities in the state of São Paulo (SP).

Estado	Código IBGE	Código GIA	Cidade	Zona Franca de Manaus	Contrib. Exclusiva de ISS (1)	Contrib. do ISS e ICM
SP	00105	1508	ADAMANTINA	N	0,00	
SP	00204	1510	ADOLFO	N	0,00	
SP	00303	1521	AGUAÍ	N	0,00	
SP	00402	1545	ÁGUAS DA PRATA	N	0,00	
SP	00501	1533	ÁGUAS DE LINDÓIA	N	0,00	
SP	00550	6075	ÁGUAS DE SANTA BÁRBARA	N	0,00	
SP	00600	1557	ÁGUAS DE SÃO PEDRO	N	0,00	
SP	00709	1569	AGUDOS	N	0,00	
SP	00758	7328	ALAMBARI	N	0,00	
SP	00808	1570	ALFREDO MARCONDES	N	0,00	
SP	00907	1582	ALTAIR	N	0,00	
SP	01004	1594	ALTINÓPOLIS	N	0,00	
SP	01103	1600	ALTO ALEGRE	N	0,00	
SP	01152	7330	ALUMÍNIO	N	0,00	
SP	01202	1612	ÁLVARES FLORENCE	N	0,00	
SP	01301	1624	ÁLVARES MACHADO	N	0,00	

Poderão também ser cadastrados os códigos de **forma manual** através do **botão Novo(F3)**.



Informe

- Estado
- Código do IBGE
- Código da GIA
- Descrição
- Percentagem de acréscimo à alíquota do SIMPLES a título do ISS para as opções

Cidades - Inclusão

Identificação

Estado Cód. IBGE Cód. GIA Descrição

Município da Zona Franca de Manaus

Porcentagem de acréscimo à alíquota do SIMPLES a título do ISS para:

	% Aplicáveis	% Diferenciados
Microempresa contribuinte exclusivamente do ISS	<input type="text" value="0,00"/>	<input type="text" value="0,00"/>
Microempresa contribuinte do ISS e ICMS	<input type="text" value="0,00"/>	<input type="text" value="0,00"/>
Pequena empresa contribuinte exclusivamente do ISS	<input type="text" value="0,00"/>	<input type="text" value="0,00"/>
Pequena empresa contribuinte do ISS e ICMS	<input type="text" value="0,00"/>	<input type="text" value="0,00"/>
Para empresas que excedem o limite de Pequena Empresa:		
Contribuinte exclusivamente do ISS	<input type="text" value="0,00"/>	<input type="text" value="0,00"/>
Contribuinte do ISS e ICMS	<input type="text" value="0,00"/>	<input type="text" value="0,00"/>

Se o Município aderiu ao Simples mediante Convênio informe: Mês/Ano do Convênio

Se o Limite de EPP Estabelecido pelo Convênio for diferente do estabelecido pela União, informe: Limite de Faturamento

cido pela União

Obs: cadastrando a Tabela de Cidades ela será compartilhada para todos os outros Sistemas.

Veja também os Itens:

- [Cadastro de Cidades \(Código IBGE - Instituto Brasileiro de Geografia e Estatística\)](#)
- [Cadastro das Cidades \(IBGE - Instituto Brasileiro de Geografia e Estatística\)](#)

Revision #12

Created 16 August 2023 08:11:04 by ProjetosD

Updated 7 May 2026 12:21:23 by ProjetosD